ARANUI
Cruises

Spécial Rapa Iti

COOK • AUSTRALES • TUAMOTU

Embarquez pour un voyage authentique

Depuis plus de 30 ans, l'Aranui propose aux voyageurs ardents d'aventure un voyage unique au monde qui traverse le Pacifique sud. Or, vous le comprendrez vite, un voyage avec l'Aranui n'est pas qu'une croisière. C'est une expérience, ou mieux, un voyage dans le temps. Partez sur les traces de l'héritage des anciens Polynésiens en parcourant ces trois archipels.

L'île de Rapa

01

Partir pour un voyage authentique à la découverte des îles du Pacifique Sud… Embarquer à bord de l'Aranui, c'est vivre une émotion inoubliable. A commencer par la rencontre de la « petite Rapa », l'île du bout du monde.

Située au milieu de l'océan Pacifique, Rapa Iti est l'île habitée la plus isolée et la plus sudiste des Australes. La forme particulière de l'île et son éloignement ne permettent pas de s'y rendre par avion : seuls les navires y ont accès.

L'île abrite une population de 507 personnes décrite comme « les personnes les plus heureuses au monde ». Les plus isolées aussi, au point que les habitants parlent le reo rapa, langue différente des autres îles australes.

Plusieurs caractéristiques distinguent Rapa des îles de la Polynésie française. En effet, elle connaît la température la plus basse des 5 archipels : une fraîcheur pouvant descendre jusqu'à 8°C lors de la saison sèche (juillet-août principalement, avec des records à 4°C). Grâce à ce climat, vous y trouverez une flore délicieuse, unique en Polynésie : des pommiers, des poiriers, des nectarines… Un verger digne du jardin d'Eden !

02

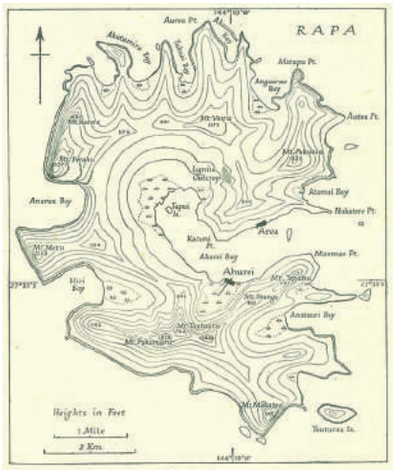

Fig. 68. Rapa

Form lines at intervals of approximately 200 ft. The lignite area is generalized, and its position may not be exactly shown. Based on: (1) Admiralty chart no. 29; (2) L. J. Chubb, 'Geology of the Austral or Tubuai islands (South Pacific)', *Quarterly Journal of the Geological Society*, vol. LXXXIII, p. 295 (London, 1927).

03

01. Île de Rapa.
02. Carte de l'Île de Rapa.
03. Fruits de Rapa.

Profitez de plus d'une journée à Rapa

POUR UN VOYAGE HORS DES SENTIERS BATTUS, L'ARANUI 5 EFFECTUERA UNE ESCALE À RAPA LE 10 SEPTEMBRE 2021

> VISITEZ AHUREI, LE VILLAGE PRINCIPAL DE RAPA
> PARTEZ À LA DÉCOUVERTE DES ANCIENNES FORTERESSES SITUÉES SUR LES POINTS CULMINANTS DE L'ÎLE
> VISITEZ ÉGALEMENT UN CENTRE DE PRODUCTION AGRICOLE
> DÉCOUVREZ L'ARTISANAT D'ART LOCAL
> RENCONTREZ LES HABITANTS DE CETTE ILE ET PARTAGEZ UN MA'A (SPÉCIALITÉS LOCALES OU REPAS) AU FEU DE BOIS ENSEMBLE AU VILLAGE



Les pare, ces forteresses de Rapa

À Rapa, il existe des murailles de pierre, des forts ou pare au sommet de six des plus hautes collines de l'île.

Avant de porter le nom de Rapa, l'île s'appelait Oparo, l'«île aux pare», («pā» en reo mā'ohi), fortifications édifiées sur les hauteurs, particulièrement sur les crêtes et les endroits escarpés possédant déjà un caractère naturel protégé. Ces forteresses n'étaient pas des lieux d'habitation usuels. Les habitants de Rapa avaient construit leurs maisons à proximité. En cas de danger, ils venaient s'y réfugier. En temps de paix, ces forts étaient des résidences royales. Ils abritaient des espaces de stockage d'une partie des récoltes et servaient aussi de poste d'observation pour surveiller la plaine et les vallées.

Une douzaine de ces forteresses ont été retrouvées sur les hauteurs qui entourent la baie de Ahurei : Mapitanga, Morongo Uta, Ororangi, Pukumanga, Pukutaketake, Ruatara, Tanga, Tevaitau ou encore Vairu. Leur but était de défendre les territoires des différentes tribus de l'ancienne Rapa des incursions des clans ennemis (vaihu).
Morongo Uta est le plus ancien fort de l'île. Il s'agit d'une fortification massive, située sur le sommet d'une petite montagne, entre 260 et 300 m d'altitude. À une distance de 1,3 km au sud-est se trouve le fort de Tevaitau, et au nord-ouest celui de Pukutaketake.
Le fort de Morongo Uta contient une tour de guet centrale, entourée de terrasses en gradins de pierre servant aux habitations. Celles-ci étaient très petites : les habitants devaient se déplacer à genoux à l'intérieur. Les fortifications avaient des palissades en bois et des fossés défensifs. La construction de ces forts aux 13e et 14e siècles rappelle fortement le monde féodal européen.

Un itinéraire *Unique*

CROISIÈRE DE 13 JOURS / 12 NUITS

DU 4 AU 16 SEPTEMBRE 2021 | Embarquement à Papeete entre 07h00 et 09h00

JOUR 1 DEPART

Papeete – Tahiti

JOUR 2 EN MER

JOUR 3 AITUTAKI (COOK)

Découvrez toutes les beautés de Aitutaki avec un tour de l'île. Profitez d'une vue panoramique de l'île et de son magnifique lagon, avant d'aller à la rencontre des habitants.

JOUR 4 RAROTONGA (COOK)

Admirez l'île et son artisanat local. Vous pouvez également partir nager au milieu d'un ballet unique de poissons multicolores et dans un océan d'une eau si claire que l'on croirait vivre un rêve.

JOUR 5 RURUTU (AUSTRALES)

Rendez-vous sur cette île pleine de charme et effectuez un tour de l'île en «truck». Arrêtez-vous aux différents points de vue pour capturer de belles images et autant de souvenirs que vous emporterez avec vous.

JOUR 6 EN MER

JOUR 7 RAPA (AUSTRALES)

(voir page précédente)

JOUR 8 RAPA (AUSTRALES)

(voir page précédente)

JOUR 9 RAIVAVAE (AUSTRALES)

Déjeuner de spécialités locales au village de Mahanatoa, tour de l'île en bus, activités optionnelles masque et tuba.

JOUR 10 EN MER

JOUR 11 ANAA (TUAMOTU)

Soyez initiés à la confection de l'artisanat local et défiez votre famille ou vos amis au traditionnel lancer de javelot.

JOUR 12 EN MER

JOUR 13 ARRIVEE

Papeete – Tahiti

©ARTNOW AGENCY / PHOTOS : Grégoire Le Bacon • Lionel Gouverneur • Cook Islands Tourism • Programme non contractuel, sous réserve de modifications.

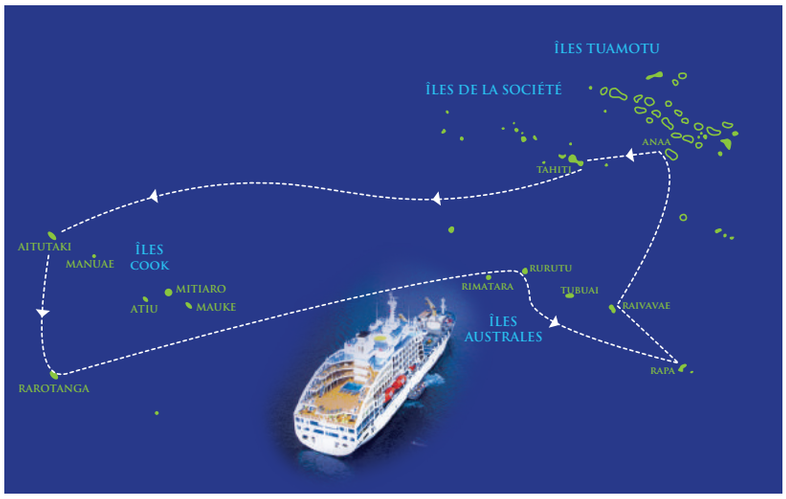

ARANUI 5

TAHITI TOURISME

SA Compagnie Polynésienne de Transport Maritime
BP 220 Papeete • 98713 Tahiti • Polynésie française • Tél (689) 40 42 62 42 • Fax (689) 40 43 48 89 • reservation@aranui.pf • www.aranui.com